




















Onderzoek Lichthinder Oudlandpolder in opdracht van de provincie West-Vlaanderen

Kaart 5: Lichthinderbronnen na 0.30 u

Legende

- | Onderzoeksgebied | Puntbronnen | Lijnbronnen |
|---|---|--|
|  projectgebied |  andere |  sneeuw |
|  studieggebied |  klemtoon- en bedrijfsverlichting |  verbindingsweg |
|  gemeentegrenzen |  klemtoon- en reclameverlichting |  lokale weg |
| |  klemtoonverlichting |  zeedijk |
| |  reclame- en terreinverlichting |  spoorweg |
| |  terreinverlichting |  kanaal |
| |  reclame- en terreinverlichting |  dijk |
| |  reclame-, terrein- en bedrijfsverlichting |  dijk |

Vlakkvormige bronnen

- andere
 bedrijventerrein
 haven
 kampeertrein
 woonwijk
 dorps- of stadscentrum
 sportterrein/complex

Achtergrond: Rasterversie van de topografische kaart uitgegeven tussen 1991 en 2005 op schaal 1/10000 door het NGI (OC GIS Vlaanderen)
© Fragment uit de topografische kaart met toelating A1913 van het NGI

Schaal 1:20000

1000 0 1000 2000 Meters

