





















Onderzoek Lichthinder Oudlandpolder in opdracht van de provincie West-Vlaanderen

Kaart 4: Lichthinderbronnen voor 0.30 u

Legende

- | Onderzoeksgebied | Puntbronnen | Lijnbronnen |
|---|--|--|
|  projectgebied |  andere |  stoewag |
|  studiegebied |  bedrijfverlichting |  verbindingsweg |
|  gemeentegrenzen |  klemtoon- en reclameverlichting |  lokale weg |
| |  klemtoonverlichting |  zeildijk |
| |  klemtoon- en terreinverlichting |  spoorweg |
| |  reclame- en terreinverlichting |  kanaal |
| |  reclame- en terreinverlichting |  tunnel |
| |  terreinverlichting |  andere |
| |  reclame-, terrein- en bedrijfverlichting | |

Vlakvormige bronnen

- andere
 haven
 woonwijk
 sportterrein/complex
- bedrijventerrein
 kampeerterrein
 dorps- of stadscentrum

Achtergrond: Rasterversie van de topografische kaart uitgegeven tussen 1991 en 2005 op schaal 1/10000 door het NGI (OC GIS Vlaanderen)
© Fragment uit de topografische kaart met toelating A1913 van het NGI

Schaal 1:20000

1000 0 1000 2000 Meters

